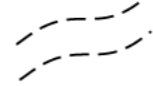
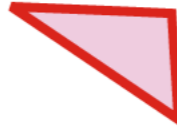
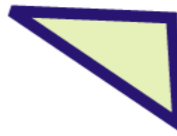







-  Tie
-  Ottoalueen eli varsinaisen louhinta-alueen raja. Alue tasataan lievästi kumpuilevaksi ja etelään viettäväksi. Aluetta käytetään puutavaran varastoalueena.
-  Ottamisalueen raja. Alue tasataan lievästi kumpuilevaksi. Alue metsitetään tai käytetään varastoalueena.
-  Hulevesien selkeytysallas ja tulvavalli
-  Pintavesien valumasuunta
-  Suoja-aita

KOORDINAATTIJÄRJESTELMÄ TM35
 KORKEUSJÄRJESTELMÄ N2000

			
K. osa / Kylä KIRKONKYLÄ	Kortteli / Tila VAHÄLÄ	Tonitti / RN:o 305-411-81-12	Viranomaisen arkistomerkitöjä varten
Rakennustoimenpide MAA-AINESLUPA	Piirustuslaji PÄÄPIIRRUSTUS		
Rakennuskohteen nimi ja osoite KOSEROVAARAN MAA-AINESPAIKKA KÄRPÄNKYLÄNTIE KUUSAMO		Piirustuksen sisältö OTTOSUUNNITELMA	Mittakaavat 1:1000
Suunnittelijan nimi, päiväys ja allekirjoitus KUUSAMO, 9.10.2023 		Suunnittelualue, työn numero ja piirustuksen numero ARK 001	
