

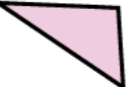




305-874-1-0



-  Tie
-  Maisemoitava alue, eli alkuperäinen ottamisalue
-  Puutavaran varastointiin käytettävä alue
-  Pintavesien valumasuunta
-  Suoja-aita

Alueelle tehtävät maisemointitoimenpiteet:

Ottamisalueen pohja muotoillaan niin, ettei painumia tai lammikoita pääse muodostumaan. Pintavedet ohjataan ottoalueen reunaan, josta ne johdetaan ojaan.

Ottoalueen luiskat jätetään kaltevuuteen 7:1

Koordinaattijärjestelmä TM35FIN
Korkeusjärjestelmä N2000

	
K.osa / Kylä KUUSAMON YHTEISMETSÄ	Kortteli / Tila 305-874-1-0
Tontti / RN:o 305-874-1-0	Viranomaisen arkistomerkintöjä varten
Rakennustoimenpide MAA-AINESLUPA	Piirustuslaji PÄÄPIIRRUSTUS
Rakennuskohteen nimi ja osoite LOHIVAARA 2 MAANOTTOALUE KUUSAMON YHTEISMETSÄ, JOKILAMMIN PALSTA KUUSAMO	Piirustuksen sisältö MAISEMOINTISUUNNITELMA
Suunnittelijan nimi, päiväys ja allekirjoitus KUUSAMO, 3.10.2023  @gmail.com Puh. 045-6716438	Mittakaavat 1:1000 Suunnitteluala, työn numero ja piirustuksen numero ARK 001