

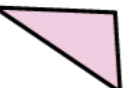






305-874-1-0

-  Tie
-  Varastokasa
-  Ottamisalueen raja, pinta-ala n. 1,16 ha
-  Ottoalueen eli varsinaisen kaivun alueen raja. Pinta-ala n. 2 700 m², otettavan maa-aineksen määrä noin 20 000 m³.
-  Pintamaiden läjitysalue
-  Louhinnan aloitus ja suunta
-  Pituus- ja poikkileikkauslinjat ja tunnukset
-  Siirrettävän murskausaseman sijainti
-  Suoja-aita

Koordinaattijärjestelmä TM35FIN
Korkeusjärjestelmä N2000

	
K.osa / Kylä KUUSAMON YHTEISMETSÄ	Kortteli / Tila 305-874-1-0
Viranomaisen arkistomerkitöjä varten	
Rakennustoimenpide MAA-AINESLUPA	Piirustuslaji PÄÄPIIRRUSTUS
Rakennuskohteen nimi ja osoite LOHIVAARA 2 MAANOTTOALUE KUUSAMON YHTEISMETSÄ, JOKILAMMIN PALSTA KUUSAMO	Piirustuksen sisältö OTTOSUUNNITELMA
Suunnittelijan nimi, päiväys ja allekirjoitus KUUSAMO, 3.10.2023  Puh. 045-6716438	Mittakaavat 1:1000 Suunnitteluala, työn numero ja piirustuksen numero ARK 001