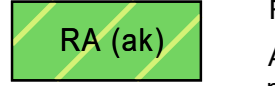



Yleiskaavamerkinntät:

Kehittämistövoitteita:



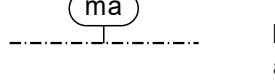
Ranta-asemakaavoitettava alue.
Alueelle tulee laatia asemakaava tai ranta-asemakaava. Alue kaavoitetaan pääasiassa loma-asumisen järjestämiseksi ranta-alueelle.



Yhdyskuntarakenteen eheyttämistarve.

Merkinnällä osoitetaan vyöhyke, jolla on tunnistettua tarvetta yhdyskuntarakenteen tiivistämiselle ja täydentämiselle. Aluerajaukset, käyttötarkoitukset, liikenneyhetydet, rakennusoikeuden määrä ja rakentamisen sijoittelu määritellään tarkemmin yksityiskohtaisemman suunnittelun yhteydessä. Alueen suunnittelussa on huomioitava rakennusten ja rakennelmien sovitaminen maisemaan, luonnonympäristön laadun säilyminen ja vesihuollon järjestäminen. Alueen käyttötarkoituksen tulee toteutua nykyisen maankäyttöön ja Kuusamon kaupungin määrittelemiin Rukan alueen kehittämistövoitteisiin, sekä olla sopusoinnussa lähialueiden nykyisen käyttötarkoituksen kanssa.

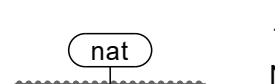
Erityisominaisuuksien rasteri- tai viivamerkinntät:



Kulttuuriympäristön tai maiseman vaalimisen kannalta valtakunnallisesti tärkeä alue.
Merkinnällä on osoitettu valtioneuvoston periaatepäätöksen (2021) mukainen valtakunnallisesti arvokas maisema-alue. Alueen suunnittelussa, rakentamisessa ja muussa maankäytössä tulee huomioida vaikutukset arvokkaaseen maisemaan.



Arvokas harjualue tai muu geologinen muodostuma.
Merkinnällä on osoitettu valtakunnallisesti arvokkaita kallioalueet. Maa-ainesten otto ja muu maanpinnan muuttaminen, joka vaarantaa alueen luonnonarvojen ja/tai maisema-arvojen säilyminen on alueella kielletty.



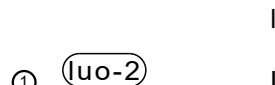
Natura 2000-verkostoon kuuluva tai ehdotettu alue.
Natura-alueen käyttö on suunniteltava siten, että suojelun perusteena olevia luonnonarvoja (luontotyypit ja lajit) ei saa merkittävästi heikentää (luonnon-suojelulain 64 a §). Alueella saa suorittaa sellaisia toimenpiteitä, jotka ovat tarpeen alueen suojeluarvon säilyttämiseksi tai palauttamiseksi.



Luonnon monimuotoisuuden kannalta erityisen tärkeä alue tai kohde.
Arvoluokka 1. Lainsäädännöllä turvatut kohteet.
Alueella sijaitsee vesilain 2. luvun 11 §:n tai 3. luvun 2 §:n mukaisia luontotyyppejä ja/tai uhanalaisen ja direktiivilajiston esiintymiä. Aluetta ei saa muuttaa niin, että sen luonnontila heikentyy. Aluetta ja sen lähiympäristöä koskevista suunnitelmista ja toimenpiteistä on pyydetävä ympäristöviranomaisen lausunto. Numerointi viittaa kaavaselostuksen luetteloon.



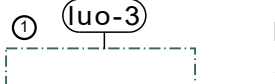
Luonnon monimuotoisuuden kannalta erityisen tärkeä alue tai kohde.
Arvoluokka 2. Erityisen tärkeät kohteet.
Alueella sijaitsee uhanalaisten luontotyypien ja lajien merkittäviä esiintymiä tai näiden muodostamia merkittäviä kokonaisuuksia sekä ekologisen verkoston kannalta tärkeitä kohteita, joiden säilyminen on turvattava. Tarpeetonta puuston poistoa ja maanmuokausausta tulee välttää. Kohteen vesitaloutta ei tule muuttaa esimerkiksi lisäojituksia tekemällä. Numerointi viittaa kaavaselostuksen luetteloon.



Luonnon monimuotoisuuden kannalta erityisen tärkeä alue tai kohde.
Arvoluokka 2. Erityisen tärkeät kohteet.
Alueella sijaitsee uhanalaisten luontotyypien ja lajien merkittäviä esiintymiä tai näiden muodostamia merkittäviä kokonaisuuksia sekä ekologisen verkoston kannalta tärkeitä kohteita, joiden säilyminen on turvattava. Tarpeetonta puuston poistoa ja maanmuokausausta tulee välttää. Kohteen vesitalouden muuttamista esimerkiksi lisäojituksia tekemällä tulee välttää. Numerointi viittaa kaavaselostuksen luetteloon.



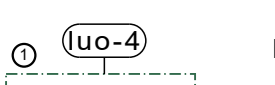
Luonnon monimuotoisuuden kannalta erityisen tärkeä alue tai kohde.
Arvoluokka 3. Luonnon monimuotoisuutta turvaava kohde.
Alueella sijaitsee luonnon monimuotoisuuden kannalta tärkeitä kohteita, kuten uhanalaisten luontotyypien ja lajien muita esiintymiä tai niiden kokonaisuuksia, ekologisen verkoston kannalta tärkeitä kohteita ja paikallisesti arvokkaita luontokohteita. Alueen suunnittelussa ja toteutuksessa on pyrittävä huomioimaan osa-alueen luontoarvot. Tarpeetonta puuston poistoa ja maanmuokausausta tulee välttää. Kohteen vesitalouden muuttamista esimerkiksi lisäojituksia tekemällä tulee välttää. Numerointi viittaa kaavaselostuksen luetteloon.



Luonnon monimuotoisuuden kannalta erityisen tärkeä alue tai kohde.
Arvoluokka 4. Luonnon monimuotoisuutta tukeva kohde.
Alueella on linnustoon liittyviä arvoja tai yksittäisiä, pienipiirteisiä luontoarvoja. Alueen suunnittelussa ja toteutuksessa on pyrittävä huomioimaan osa-alueen linnusto ja/tai luontoarvot. Tarpeetonta puuston poistoa, maanmuokausausta ja alueen kuivatusa tulee välttää. Myös rakennettavaksi osoitetuilla luo-4-alueilla suositellaan mahdollisuuksien mukaan tarkemman suunnittelun yhteydessä ottamaan huomioon linnusto ja luontoarvot, välttämään tarpeetonta puustoa ja kuivatusa, sekä sisällyttämään rakentamislupaan suunnitella säilytettävän puuston alueista. Numerointi viittaa kaavaselostuksen luetteloon.



Luonnon monimuotoisuuden kannalta erityisen tärkeä alue tai kohde.
Arvoluokka 4. Luonnon monimuotoisuutta tukeva kohde.
Alueella on linnustoon liittyviä arvoja tai yksittäisiä, pienipiirteisiä luontoarvoja. Alueen suunnittelussa ja toteutuksessa on pyrittävä huomioimaan osa-alueen linnusto ja/tai luontoarvot. Tarpeetonta puuston poistoa, maanmuokausausta ja alueen kuivatusa tulee välttää. Myös rakennettavaksi osoitetuilla luo-4-alueilla suositellaan mahdollisuuksien mukaan tarkemman suunnittelun yhteydessä ottamaan huomioon linnusto ja luontoarvot, välttämään tarpeetonta puustoa ja kuivatusa, sekä sisällyttämään rakentamislupaan suunnitella säilytettävän puuston alueista. Numerointi viittaa kaavaselostuksen luetteloon.



Luonnon monimuotoisuuden kannalta erityisen tärkeä alue tai kohde.
Arvoluokka 4. Luonnon monimuotoisuutta tukeva kohde.
Alueella on linnustoon liittyviä arvoja tai yksittäisiä, pienipiirteisiä luontoarvoja. Alueen suunnittelussa ja toteutuksessa on pyrittävä huomioimaan osa-alueen linnusto ja/tai luontoarvot. Tarpeetonta puuston poistoa, maanmuokausausta ja alueen kuivatusa tulee välttää. Myös rakennettavaksi osoitetuilla luo-4-alueilla suositellaan mahdollisuuksien mukaan tarkemman suunnittelun yhteydessä ottamaan huomioon linnusto ja luontoarvot, välttämään tarpeetonta puustoa ja kuivatusa, sekä sisällyttämään rakentamislupaan suunnitella säilytettävän puuston alueista. Numerointi viittaa kaavaselostuksen luetteloon.



Tärkeä tai vedenhankintaa soveltuva pohjavesialue.
Kyseessä on vedenhankintaa varten tärkeä 1.luokan pohjavesialue. Pohjavesialueilla tapahtuvaa rakentamista ja muita toimintoja rajoittavat pohja-veden pilaamiskielto (ympäristönsuojelulaki 17 §) ja pohjaveden muuttamiskielto (vesilain 3 luvun 2 §). Alueella ei sallita pohjaveden laattaa tai määrää vaarantavia rakennustoimenpiteitä tai toimintoja. Alueelle ei saa sijoittaa sellaista teollisuutta tai muita siihen verrattavaa toimintaa, joka valmistaa, varastoi tai käyttää toiminnassaan pohjavettä vaarantavia kemikaaleja tai muita aineita. Jätevesien imeytttäminen tai muu päästäminen maahan on kielletty. Pohjaveden laatuun tai määrään vaikuttavista toimenpiteistä on tarvittaessa pyydyttävä Lupa- ja valvontaviraston lausunto.

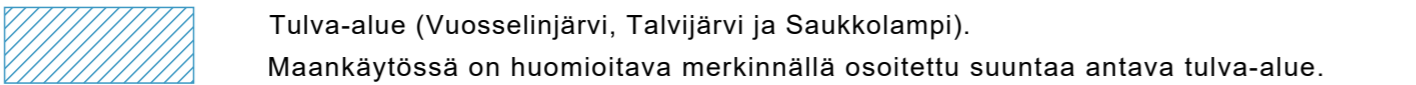


Tärkeä tai vedenhankintaa soveltuva pohjavesialue.
Kyseessä on vedenhankintaa varten tärkeä 1.luokan pohjavesialue. Pohjavesialueilla tapahtuvaa rakentamista ja muita toimintoja rajoittavat pohja-veden pilaamiskielto (ympäristönsuojelulaki 17 §) ja pohjaveden muuttamiskielto (vesilain 3 luvun 2 §). Alueella ei sallita pohjaveden laattaa tai määrää vaarantavia rakennustoimenpiteitä tai toimintoja. Alueelle ei saa sijoittaa sellaista teollisuutta tai muita siihen verrattavaa toimintaa, joka valmistaa, varastoi tai käyttää toiminnassaan pohjavettä vaarantavia kemikaaleja tai muita aineita. Jätevesien imeytttäminen tai muu päästäminen maahan on kielletty. Pohjaveden laatuun tai määrään vaikuttavista toimenpiteistä on tarvittaessa pyydyttävä Lupa- ja valvontaviraston lausunto.



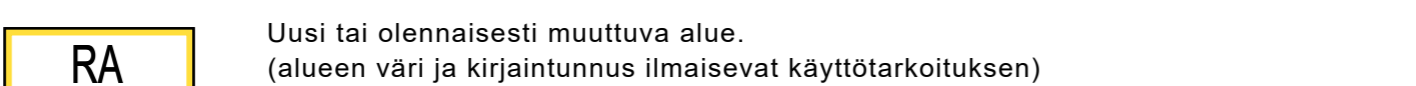
Tien päiviikenteen melutaso 55 dBA.
Merkinnällä on osoitettu vuoden 2040 ennustettilanteen mukainen likimääräinen 55dBA melualue, ilman melusuojausten parantamista.

Asemakaavoitettu alue.

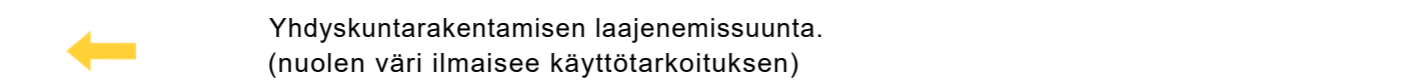


Tulva-alue (Vuosselinjärvi, Talvijärvi ja Saukkolampi).
Maankäytössä on huomioitava merkinnällä osoitettu suuntaa antava tulva-alue.

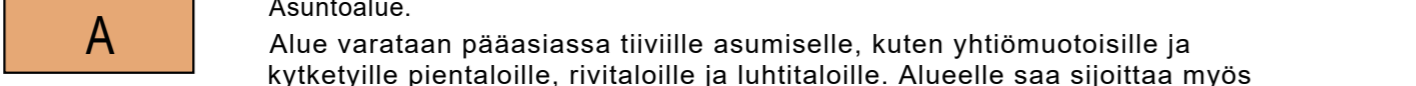
Alueiden käyttötarkoitukset:



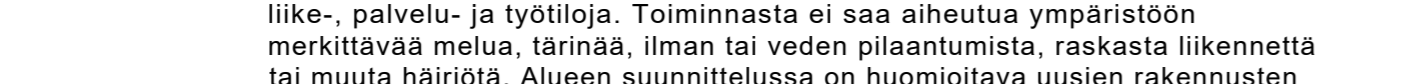
Uusi tai olennaisesti muuttuva alue.
(alueen väri ja kirjaintunnus ilmaisevat käyttötarkoitukset)




Yhdyskuntarakentamisen laajenemissuunta.
(nuolen väri ilmaisee käyttötarkoituksen)



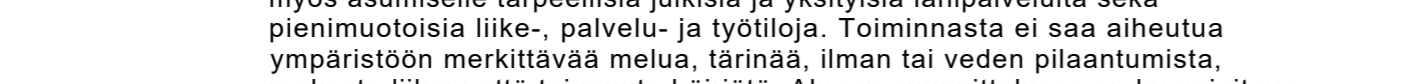
Asuntoalue.
Alue varataan pääasiassa tiiville asumiselle, kuten yhtiöomotoisille ja kytekyille pientaloille, rivitaloille ja luhtitaloille. Alueella saa sijoittaa myös asumiselle tarpeellisia julkisia ja yksityisiä lähipalveluita sekä pienimuotoisia liike-, palvelu- ja työtöitä. Toiminnasta ei saa aiheutua ympäristöön merkittävää melua, tärinää, ilman tai veden pilaantumista, raskasta liikennettä tai muita häiriöitä. Alueen suunnittelussa on huomioitava uusien rakennusten sopivuus ympäristönsä.



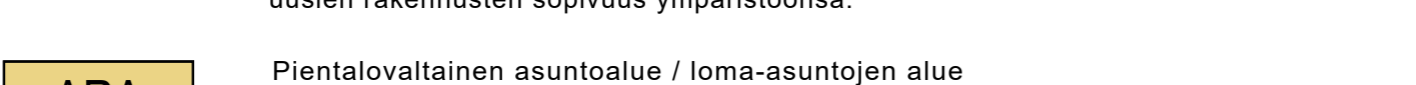
Pientalovaltainen asuntoalue.
Alue varataan pääasiassa asuinrakentamista varten. Alueelle saa sijoittaa myös asumiselle tarpeellisia julkisia ja yksityisiä lähipalveluita sekä pienimuotoisia liike-, palvelu- ja työtöitä. Toiminnasta ei saa aiheutua ympäristöön merkittävää melua, tärinää, ilman tai veden pilaantumista, raskasta liikennettä tai muita häiriöitä. Alueen suunnittelussa on huomioitava uusien rakennusten sopivuus ympäristönsä.



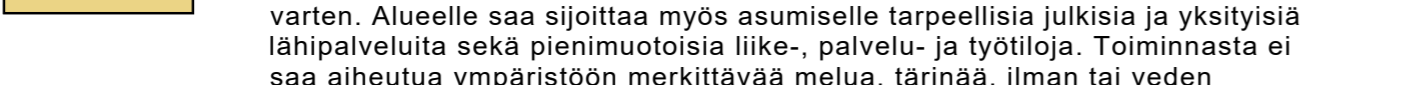
Pientalovaltainen asuntoalue / loma-asuntojen alue.
Alue varataan pääasiassa asuinrakentamista ja loma-asutorakentamista varten. Alueelle saa sijoittaa myös asumiselle tarpeellisia julkisia ja yksityisiä lähipalveluita sekä pienimuotoisia liike-, palvelu- ja työtöitä. Toiminnasta ei saa aiheutua ympäristöön merkittävää melua, tärinää, ilman tai veden pilaantumista, raskasta liikennettä tai muita häiriöitä. Alueen suunnittelussa on huomioitava uusien rakennusten sopivuus ympäristönsä.



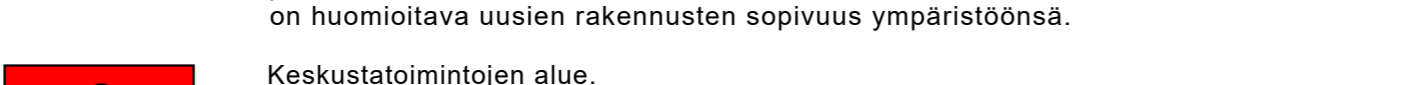
Keskustatoimintojen alue.
Alue varataan pääasiassa Kuusamon ja Rukan kansainvälisen matkailu- ja kaupunkikeskuksen palvelutoiminnoille kuten yksityisille ja julkisille palveluille ja hallinnolle. Alueelle ei saa sijoittaa merkitykseltään seudullisia vähittäiskaupan suuryksiköitä. Aluetta kehitetään korkeatasoisena kävely-ympäristönä. Asemakaavoituksessa ja muussa detaillisuunnittelussa tulee kehittää alueen vetovoimaisuutta, omaleimaisuutta, kauneutta ja viihtyisyyttä.



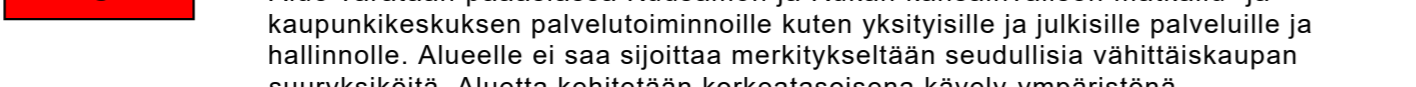
Keskustatoimintojen alue.
Alue on Uuttuahon matkailualueen keskus. Alue varataan pääasiassa Kuusamon ja Rukan kansainvälisen matkailu- ja kaupunkikeskuksen palvelutoiminnoille kuten yksityisille ja julkisille palveluille ja hallinnolle. Alueelle voidaan sijoittaa vähäisessä määrin vuokra- ja työpaikka-asumista. Aluetta kehitetään Rukan kolmantena kyläkeskityksenä, joka täydentää palveluillaan kohta suurempaa keskustaa. Alueelle ei saa sijoittaa merkitykseltään seudullisia vähittäiskaupan suuryksiköitä. Aluetta kehitetään korkeatasoisena kävely-ympäristönä. Asemakaavoituksessa ja muussa muassa detaillisuunnittelussa tulee kehittää alueen vetovoimaisuutta, omaleimaisuutta, kauneutta ja viihtyisyyttä. Yksityiskohtaisemmassa suunnittelussa kiinnitetään erityistä huomiota myös joukkoliikennepysäkkien saavutettavuuteen ja laadukkaaseen toteutukseen. Alueelta valmistetaan sujuva pääsy rinnealueelle.



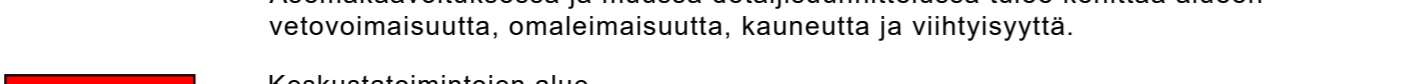
Palvelujen ja hallinnon alue.
Alue varataan ensisijaisesti palveluille, joiden sijoittaminen keskustatoimintojen alueelle ei ole tarkoituksenmukaista. Alueen suunnittelussa huomioitava uusien rakennusten sopivuus ympäristönsä, palvelujen saavutettavuus, pysäköinnin järjestäminen sekä esteettömyys. Laajat pysäköintialueet tulee jakaa osiin ja maisemoida istutuksiin.



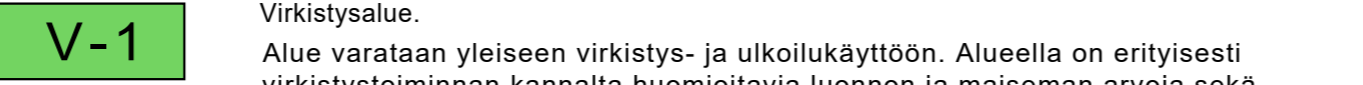
Julkisten palvelujen ja hallinnon alue.
Alue varataan pääasiassa kunnan tai julkisten yhteisöjen toimintoja varten. Alueelle voidaan sijoittaa myös asumista.



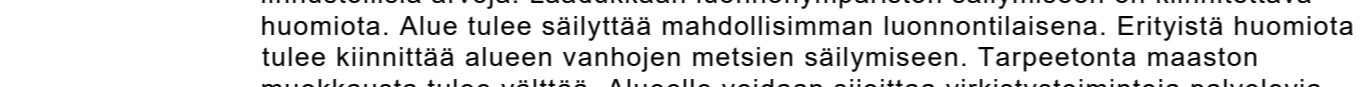
Työpaikka-alue.
Alue varataan monipuoliseksi työpaikka-alueeksi. Alueelle voidaan sijoittaa liike-, toimisto- ja palvelutyöpaikkoja, ympäristöhäiriötä aiheuttamatonta tuotantoa ja niihin liittyvää myymälätilaa sekä pienimuotoista varastointia. Alueelle saa toteuttaa reititien ja eri liikennemuotojen käyttöä tukevia palveluita ja pysäköintialueita. Alueelle ei saa leiriytyä. Asemakaavoituksella tulee edistää hyvän taajamakuvan ja viihtyisan ympäristön muodostumista.



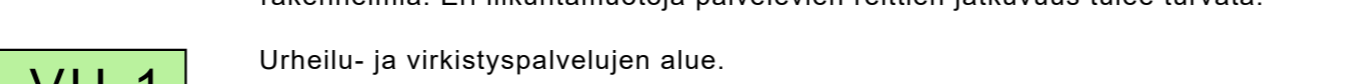
Virkistysalue.
Alue varataan yleiseen virkistys- ja ulkoilukäyttöön. Alueella on erityisesti virkistystoiminnan kannalta huomioitava luonnon ja maiseman arvoja. Alueelle voidaan sijoittaa virkistystoimintoja palvelevia rakennelmia. Laadukkaan luonnon-ympäristön säilymiseen on kiinnitettävä huomiota. Eri liikuntamuotoja palvelevien reittien jatkuvuus tulee turvata.



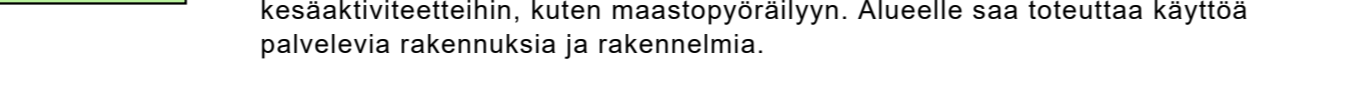
Virkistysalue.
Alue varataan yleiseen virkistys- ja ulkoilukäyttöön. Alueella on erityisesti virkistystoiminnan kannalta huomioitava luonnon ja maiseman arvoja sekä linnustollisia arvoja. Laadukkaan luonnonympäristön säilymiseen on kiinnitettävä huomiota. Alue tulee säilyttää mahdollisimman luonnontilaisena. Erityistä huomiota tulee kiinnittää alueen vanhojen metsien säilymiseen. Tarpeetonta maaston muokausausta tulee välttää. Alueelle voidaan sijoittaa virkistystoimintoja palvelevia rakennelmia. Eri liikuntamuotoja palvelevien reittien jatkuvuus tulee turvata.



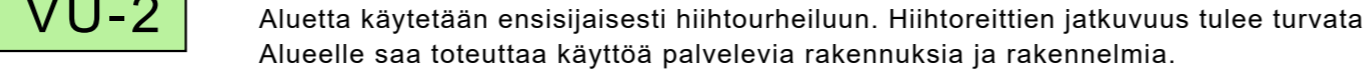
Urheilu- ja virkistyspalvelujen alue.
Aluetta käytetään ensisijaisesti laskettelun ja lumettomana aikana kesäaktiviteetteihin, kuten maastopyöräilyyn. Alueelle saa toteuttaa käyttöä palvelevia rakennuksia ja rakennelmia.



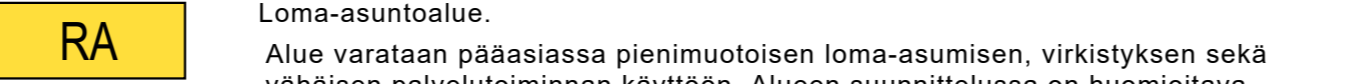
Urheilu- ja virkistyspalvelujen alue.
Aluetta käytetään ensisijaisesti hiihtourheiluun. Hiihtoreittien jatkuvuus tulee turvata. Alueelle saa toteuttaa käyttöä palvelevia rakennuksia ja rakennelmia.



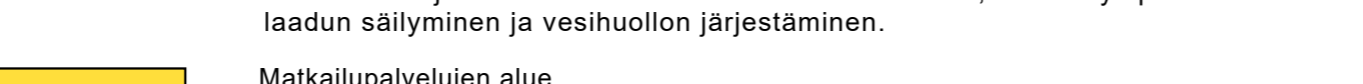
Loma-asuntoalue.
Alue varataan pääasiassa pienimuotoisen loma-asumisen, virkistystyksen sekä vähäisen palvelutoiminnan käyttöön. Alueen suunnittelussa on huomioitava rakennusten ja rakennelmien sovitaminen maisemaan, luonnonympäristön laadun säilyminen ja vesihuollon järjestäminen.



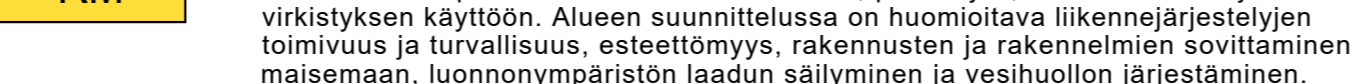
Matkailupalvelujen alue.
Alue varataan pääasiassa matkailutoiminnan, palvelujen, loma-asumisen ja virkistystyksen käyttöön. Alueen suunnittelussa on huomioitava liikennejärjestelyjen toimivuus ja turvallisuus, esteettömyys, rakennusten ja rakennelmien sovitaminen maisemaan, luonnonympäristön laadun säilyminen ja vesihuollon järjestäminen.



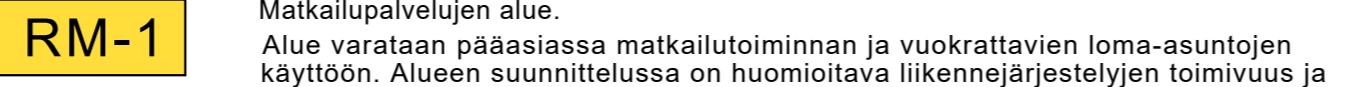
Matkailupalvelujen alue.
Alue varataan pääasiassa matkailutoiminnan ja vuokrattavien loma-asuntojen käyttöön. Alueen suunnittelussa on huomioitava liikennejärjestelyjen toimivuus ja turvallisuus, esteettömyys, rakennusten ja rakennelmien sovitaminen maisemaan, luonnonympäristön laadun säilyminen ja vesihuollon järjestäminen.



Yleinen pysäköintialue.
Pysäköintialue tulee jakaa osiin, porrastaa maaston mukaan ja maisemoida istutuksiin. Alueelle ei saa leiriytyä.



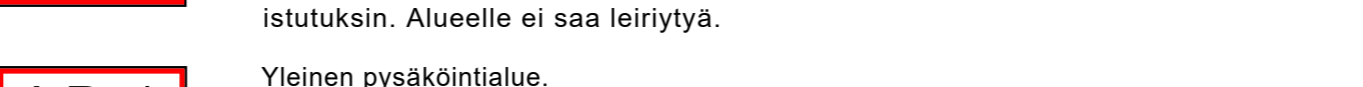
Yleinen pysäköintialue.
Aluetta voidaan käyttää pysäköinti- tai asuntovuonalueena. Alueelle saa toteuttaa käyttöä palvelevia rakennuksia ja rakennelmia.



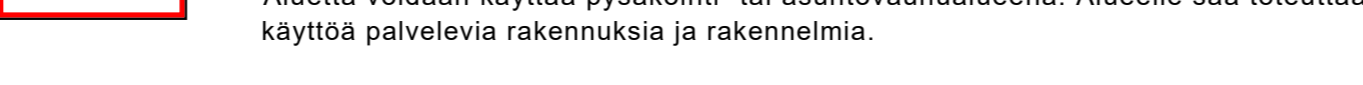
Yleinen pysäköinti- ja matkailupalvelujen alue.
Aluetta käytetään pysäköinti-, asuntovuon- ja asuntoautoalueena. Alueelle saa rakentaa käytön väistyessä toteuttaa matkailua palvelevia rakennuksia ja rakennelmia yksityiskohtaisempana suunnitteluna, kuten asemakaavoituksen perustuen.



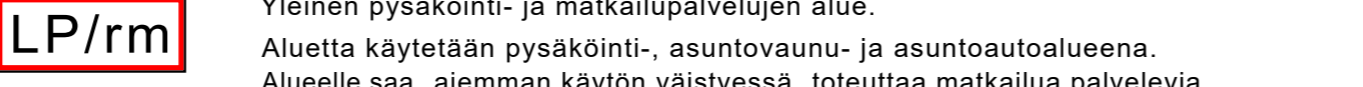
Yhdyskuntateknisen huollon alue.
Alue varataan mastoista, voimaloita, vedenottoamaita, vedenpuhdistamaita ja jäteidenkäsittelylaitoksia varten. Yksityiskohtaisemmassa suunnittelussa on kiinnitettävä huomiota haitallisten ympäristövaikutusten ehkäisemiseen. Suunnittelussa on huomioitava alueiden käytöstä aiheutuva liikenne.



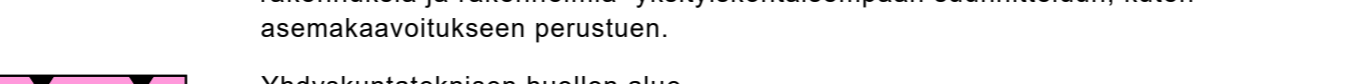
Energiahuollon alue.
Alue varataan energiahuolto- ja energiantuotantotoimintoja palvelevia laitoksia ja rakenteita varten. Yksityiskohtaisemmassa suunnittelussa on kiinnitettävä huomiota haitallisten ympäristövaikutusten ehkäisemiseen.



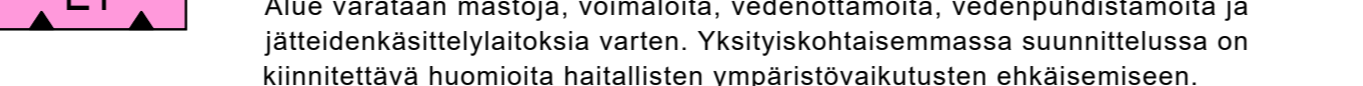
Suojavesialue.
Alue sisältyy valtioneuvoston hyväksymään soidensuojeluohjelmaan. Alueen käytössä on otettava huomioon suojeluohjelman vaatimukset.



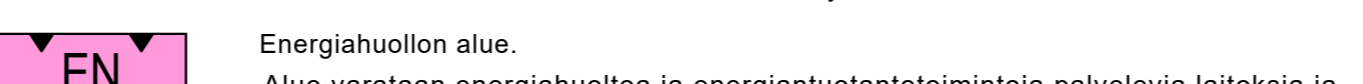
Luonnonsuojelualue.
Luonnonsuojelulain nojalla perustettu tai perustettava luonnonsuojelualue. Alueelle ei saa rakentaa tai suorittaa muita luonnontilaa muuttavia toimenpiteitä. Alueella saa suorittaa toimenpiteitä, jotka ovat tarpeen sen suojeluarvon säilyttämiseksi tai palauttamiseksi rauhoituspäätösten mukaisesti. Alueella on noudatettava voimassa olevia rauhoitussäännöksiä.



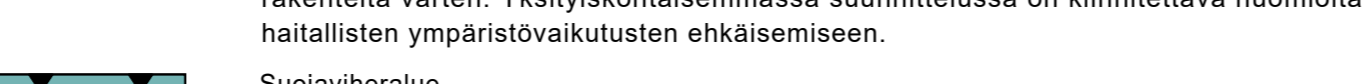
Luonnonsuojelualue.
Luonnonsuojelulain nojalla perustettu tai perustettava luonnonsuojelualue. Alueelle ei saa rakentaa tai suorittaa muita luonnontilaa muuttavia toimenpiteitä. Alueella saa suorittaa toimenpiteitä, jotka ovat tarpeen sen suojeluarvon säilyttämiseksi tai palauttamiseksi rauhoituspäätösten mukaisesti. Alueella on noudatettava voimassa olevia rauhoitussäännöksiä.



Alue, jolla ympäristö säilytettään.
Alueelle sijoittuu luonto- ja/tai maisema-arvoja, jotka tulee huomioida alueen jatkosuunnittelussa, asemakaavoituksessa ja maankäytössä. Alueella tulee säilyttää olemassa olevaa puustoa siten, että vähintään 20 % varttuneen puuston runkoluvusta säilytetään. Tarpeetonta maaston muokausausta tulee välttää.



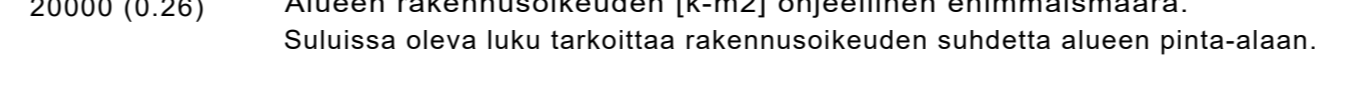
Maisemallisesti arvokas peltolaue.
Alueen säilyminen avoimina ja viljelyskäytössä on maisemakuvan kannalta tärkeää. Alueella on sallittua vain maataloutteen liittyvä rakentaminen. Maataloutteen liittyvä rakentaminen on sijoitettava siten, että rakennukset eivät sulje avoimia näkymiä.



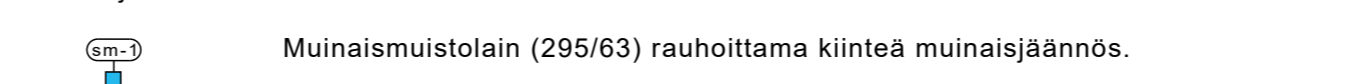
Maa- ja metsätalousvaltainen alue, jolla on erityistä ulkoilun ohjaamistarvetta.



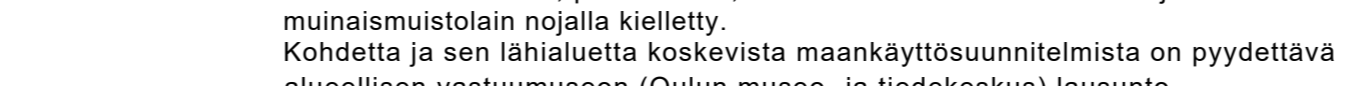
Vesialue.
20000 (0.26)



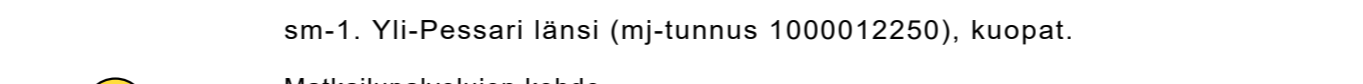
Alueen rakennusoikeuden [k-m2] ohjeellinen enimmäismäärä.
Suluissa oleva luku tarkoittaa rakennusoikeuden suhdetta alueen pinta-alaan.



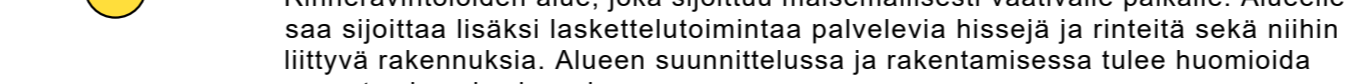
Muinaismuistolain (295/63) rauhoittama kiinteä muinainjäynnös.



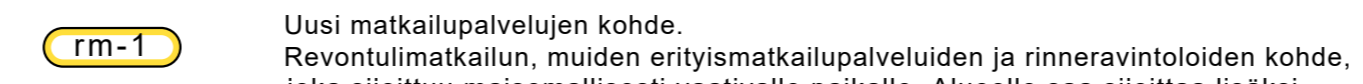
Kohteen kaivaminen, peittäminen, muuttaminen tai muu siihen kajoaminen on muinaismuistolain nojalla kielletty.
Kohdetta ja sen lähialuetta koskevista maankäyttösuunnitelmista on pyydyttävä alueellisen vastuuseen (Oulun museo- ja tiedeokeskus) lausunto.



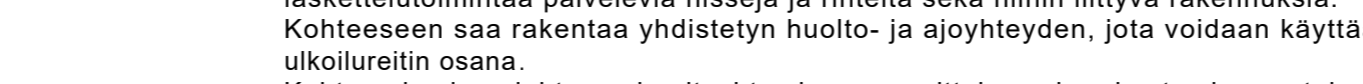
sm-1. Yli-Pessarin länsi (mj-tunnus 1000012250), kuopat.



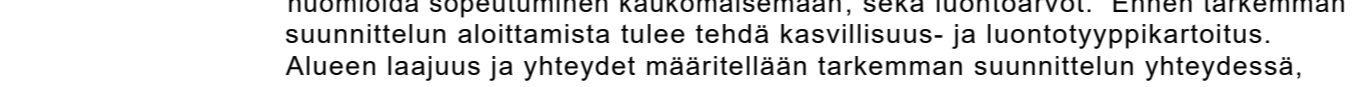
Matkailupalvelujen kohde.
Rinneravintoloiden alue, joka sijoittuu maisemallisesti vaativalle paikalle. Alueelle saa sijoittaa lisäksi laskettelutoimintaa palvelevia hissejä ja rinteitä sekä niihin liittyviä rakennuksia. Alueen suunnittelussa ja rakentamisessa tulee huomioida sopeutuminen kaukomaisemaan.



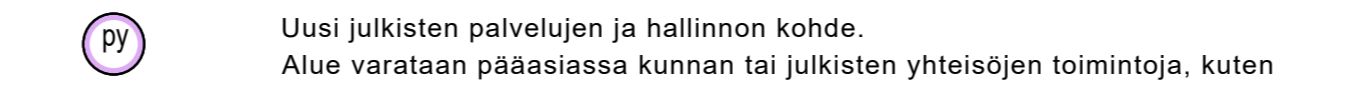
Uusi matkailupalvelujen kohde.
Revontulimatka-alue, muiden erityismatkailupalveluiden ja rinneravintoloiden kohde, joka sijoittuu maisemallisesti vaativalle paikalle. Alueelle saa sijoittaa lisäksi laskettelutoimintaa palvelevia hissejä ja rinteitä sekä niihin liittyviä rakennuksia. Kohteeseen saa rakentaa yhdistetyn huolto- ja ajoyhteyden, jota voidaan käyttää ulkoilureitin osana.



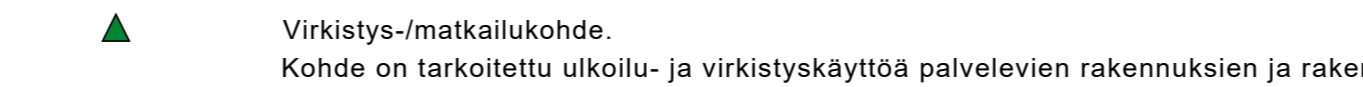
Kohteen ja sinne johtavan huoltoyhteyden suunnittelussa ja rakentamisessa tulee huomioida sopeutuminen kaukomaisemaan, sekä luontoarvot. Alueen tarkemman suunnittelun aloittamista tulee tehdä kasvillisuus- ja luontotyypikartoitus. Alueen laajuus ja yhteydet määriteltäen tarkemman suunnittelun yhteydessä, enimmäisrakennusoikeus huomioiden.



Uusi julkisten palvelujen ja hallinnon kohde.
Alue varataan pääasiassa kunnan tai julkisten yhteisöjen toimintoja, kuten päiväkotia varten.




Virkistys-/matkailukohde.
Kohde on tarkoitettu ulkoilu- ja virkistyskäyttöä palvelevien rakennuksien ja rakenteiden toteuttamiseen ja kehittämiseen.



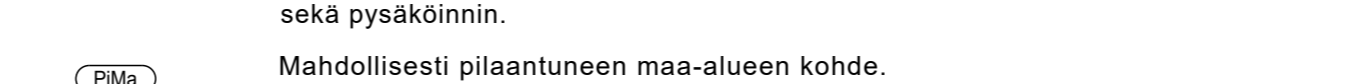
Masto.
Uimaranta.



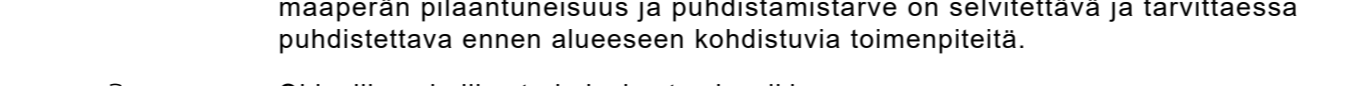
Alueelle saa rakentaa käyttötarkoitus palvelevia rakennuksia ja rakennelmia sekä pysäköinnin.



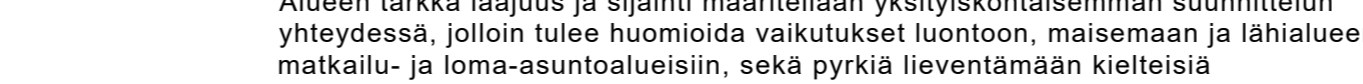
Venesatama/venealvama.
Alueelle saa rakentaa käyttötarkoitus palvelevia rakennuksia ja rakennelmia sekä pysäköinnin.



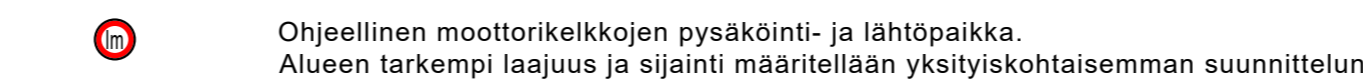
Mahdollisesti pilaantuneen maa-alueen kohde.
Kohde- ja viivamerkinntät on osoitettu mahdollisesti pilaantuneet maa-alueet, joilla maaperän pilaantuneisuus ja puhdistamistarve on selvittävää ja tarvittaessa puhdistettava alueen alueeseen kohdistuvia toimenpiteitä.



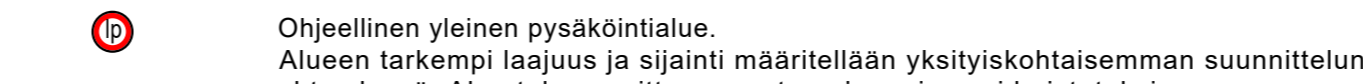
Ohjeellinen helikopterin laskeutumipaikka.
Alueen tarkka laajuus ja sijainti määritellään yksityiskohtaisemman suunnittelun yhteydessä, jolloin tulee huomioida vaikutukset luontoon, maisemaan ja lähialueen matkailu- ja loma-asuntoalueisiin, sekä pyrkiä lieventämään kielteisiä ympäristövaikutuksia.



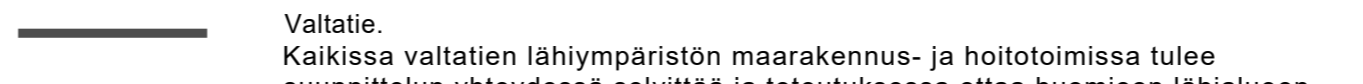
Ohjeellinen moottorikelkkojen pysäköinti- ja lähtöpaikka.
Alueen tarkempi laajuus ja sijainti määritellään yksityiskohtaisemman suunnittelun yhteydessä. Alue tulee soveltaa maastoon ja maisemoida istutuksiin.



Ohjeellinen yleinen pysäköintialue.
Alueen tarkempi laajuus ja sijainti määritellään yksityiskohtaisemman suunnittelun yhteydessä. Alue tulee soveltaa maastoon ja maisemoida istutuksiin.



Valtatie.
Kaikissa valtatieen lähiympäristön maarakennus- ja hoitotoimissa tulee suunnitellun yhteydessä selvittää ja toteutuksessa ottaa huomioon lähialueen uhanalainen kasvialajisto.



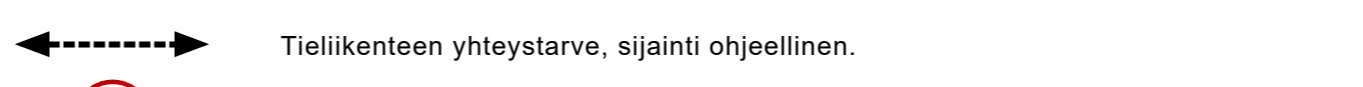
Yhdytie.



Kokoajatie.



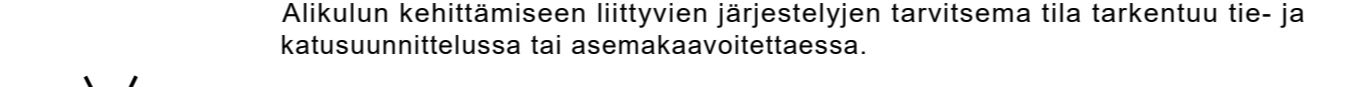
Uusi kokoojatie, linjaus ohjeellinen.



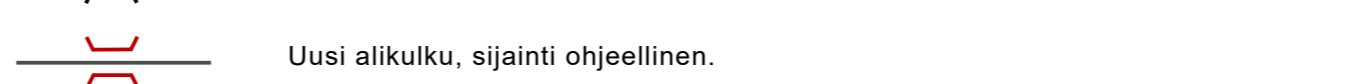
Vaihtoehtoinen uusi tielinjaus.



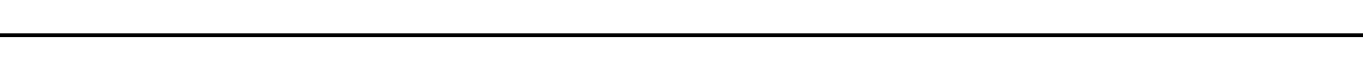
Tielikenteen yhteystarve, sijainti ohjeellinen.



Kehitettävä liittymä.



Kehitettävä aikulku.
Merkintä osoittaa alikulun parannustarpeen. Alikulun kehittämiseen liittyvien järjestelyjen tarvitsema tila tarkentuu tie- ja katusuunnittelussa tai asemakaavoitettaessa.



Aikulku.

Uusi aikulku, sijainti ohjeellinen.



Yliokulu.

